แผนที่ วัดหนองหญ้าปล้อง

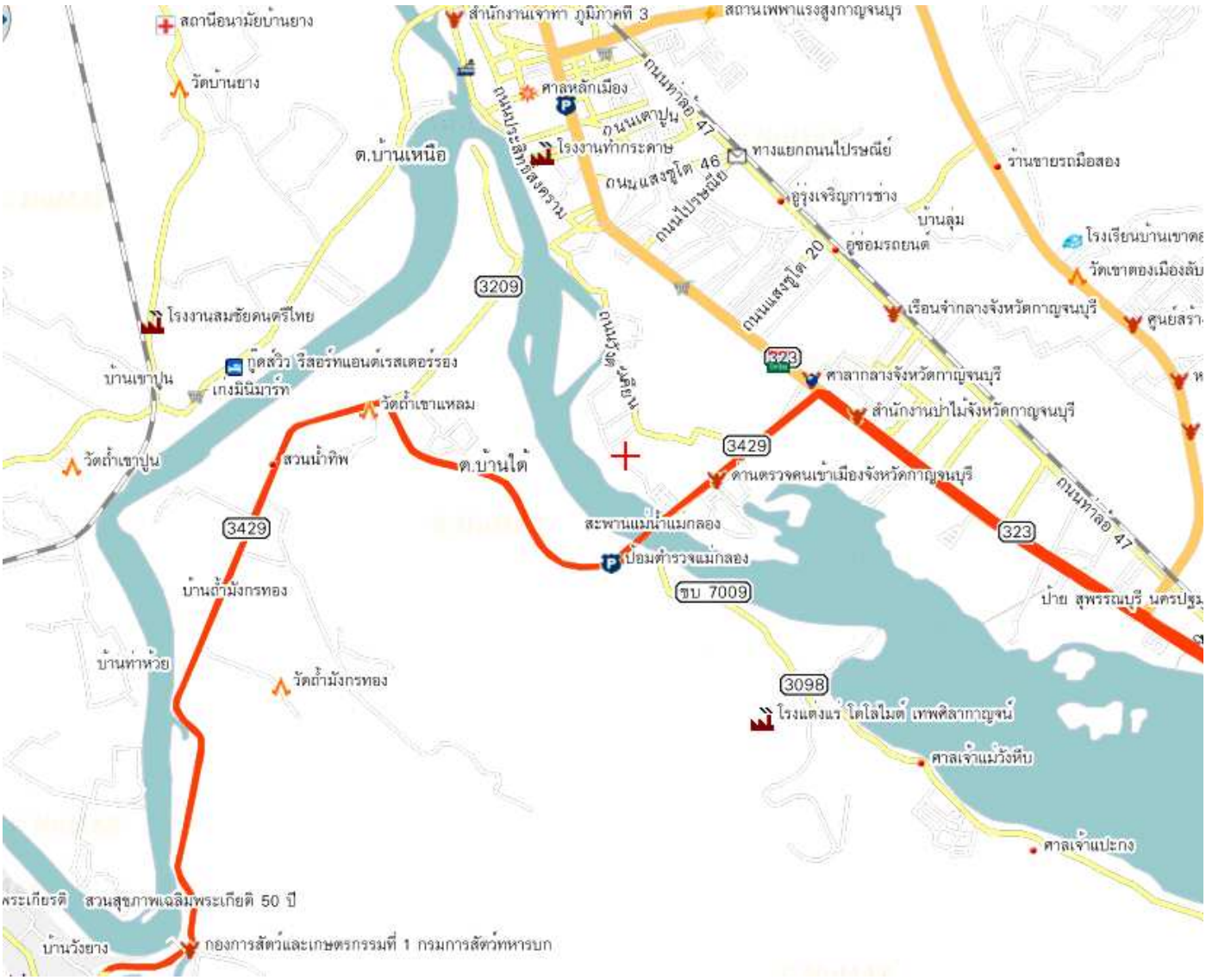

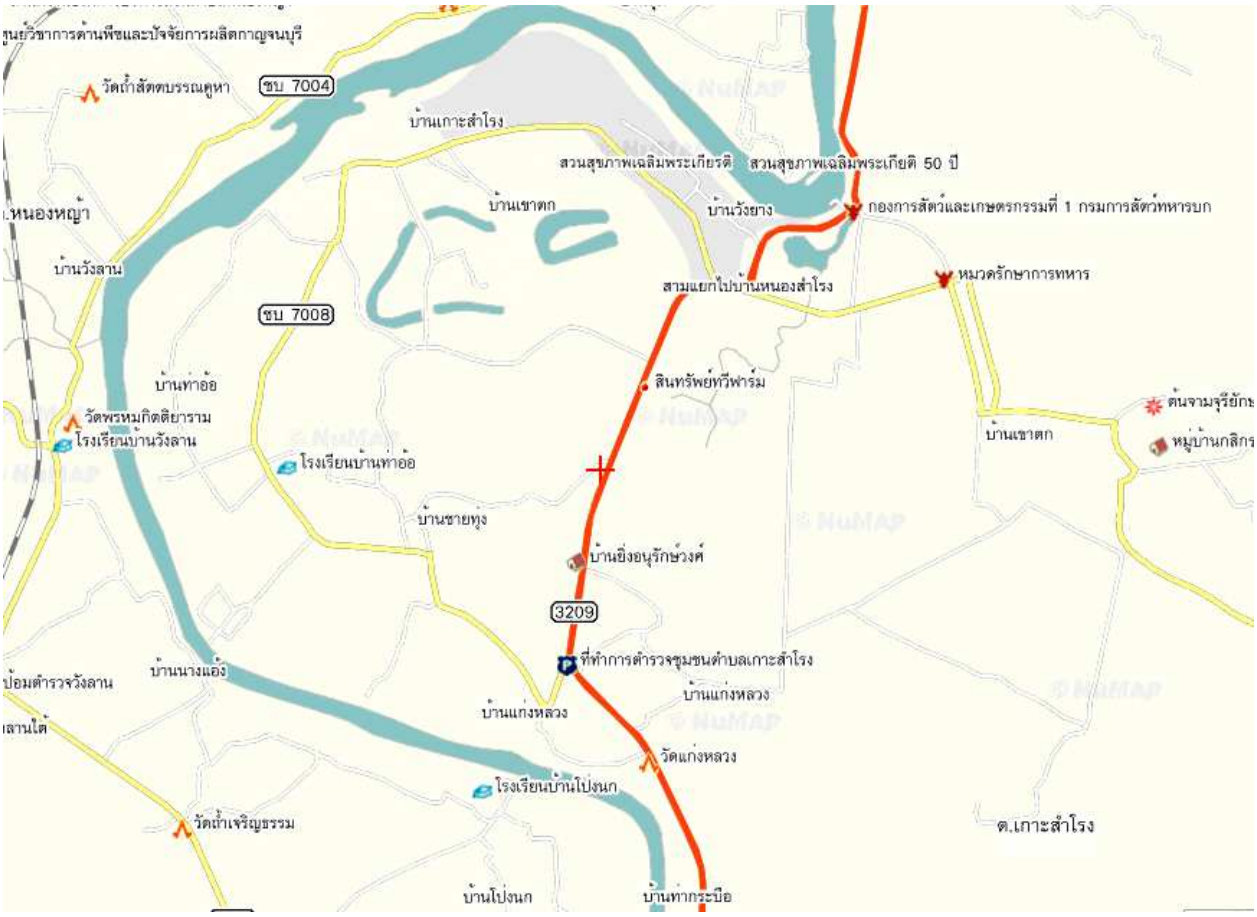
ศูนย์วิชาการด้านพืชและปัจจัยการผลิตกาญจนบุรี
วัดเก้าสัตตบรรณคูหา
ชบ 7004
บ้านเกาะสำโรง
สวนสุขภาพเฉลิมพระเกียรติ
สวนสุขภาพเฉลิมพระเกียติ 50 ปี
บ้านเขาตก
บ้านวังยาง
กองการสัตว์และเกษตรกรรมที่ 1 กรมการสัตว์ทหารบก
.หนองหญ้า
บ้านวังลาน
สามแยกไปบ้านหนองสำโรง
หมวดรักษาการทหาร
ชบ 7008
บ้านท่าอ้อ
สินทรัพย์ทีวีฟาร์ม
วัดพรหมกิตติยาราม
โรงเรียนบ้านวังลาน
โรงเรียนบ้านท่าอ้อ
บ้านเขาตก
บ้านชายทุ่ง
บ้านยิ่งอนุรักษ์วงศ์
3209
ที่ทำการตำรวจชุมชนตำบลเกาะสำโรง
ป้อมตำรวจวังลาน
บ้านนางแอ่ง
บ้านแก่งหลวง
บ้านแก่งหลวง
วัดแก่งหลวง
โรงเรียนบ้านโป่งนก
วัดเก้าเจริญธรรม
ต.เกาะสำโรง
บ้านโป่งนก
บ้านท่ากระบือ

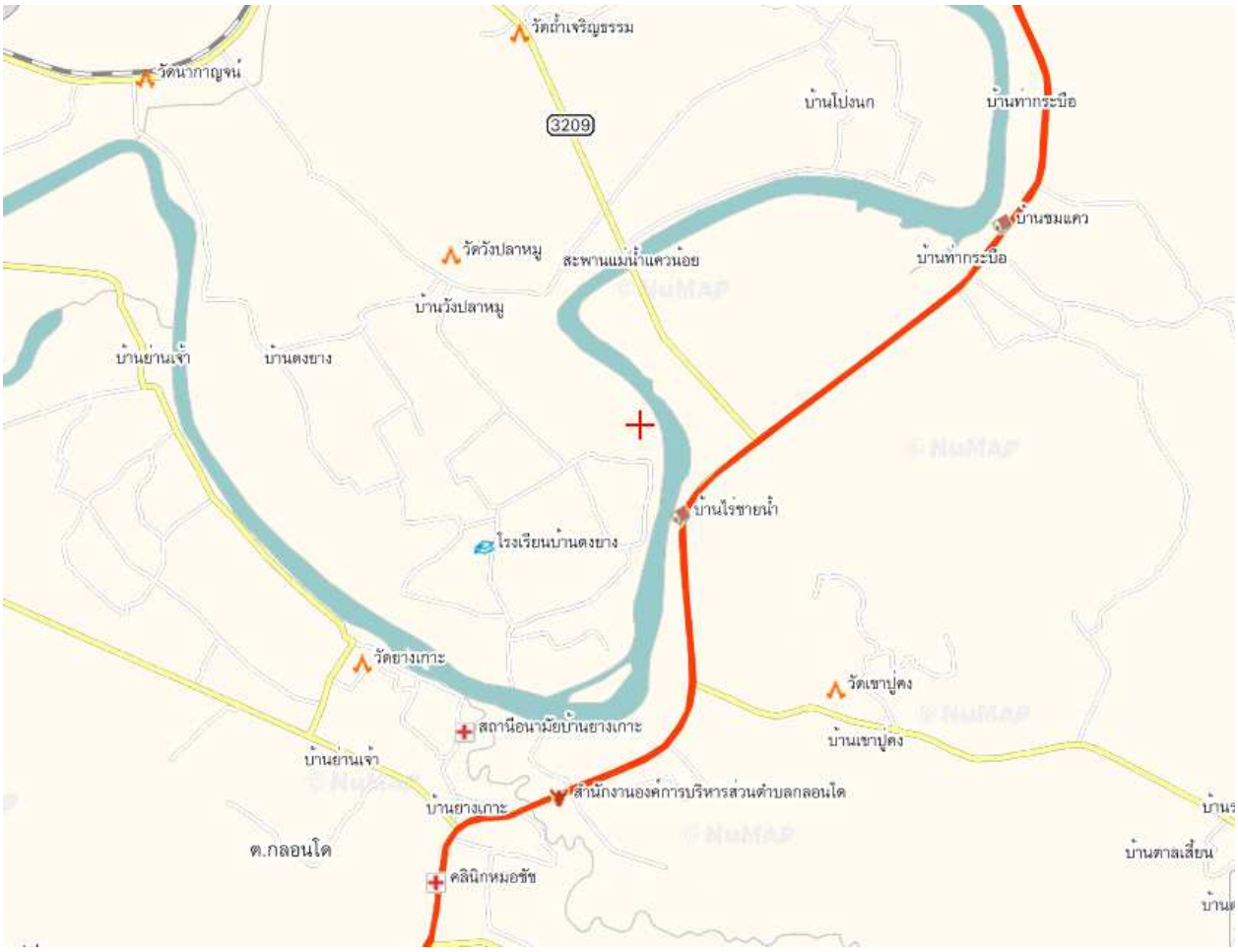
วัดเก้าเจริญธรรม
วัดนาคาญจน์
บ้านโป่งนก
บ้านท่ากระบือ
3209
บ้านขมแคว
วัดวังปลาหมู
สะพานแม่น้ำแควน้อย
บ้านท่ากระบือ
บ้านวังปลาหมู
บ้านย่านเจ้า
บ้านตงยาง
บ้านไร่ชายน้ำ
โรงเรียนบ้านตงยาง
วัดยางเกาะ
วัดเขาปูดง
สถานีอนามัยบ้านยางเกาะ
บ้านเขาปูดง
บ้านย่านเจ้า
สำนักงานองค์การบริหารส่วนตำบลกลอนโด
บ้านยางเกาะ
ต.กลอนโด
บ้านตาลเสี้ยน
คลินิกหมอชัช

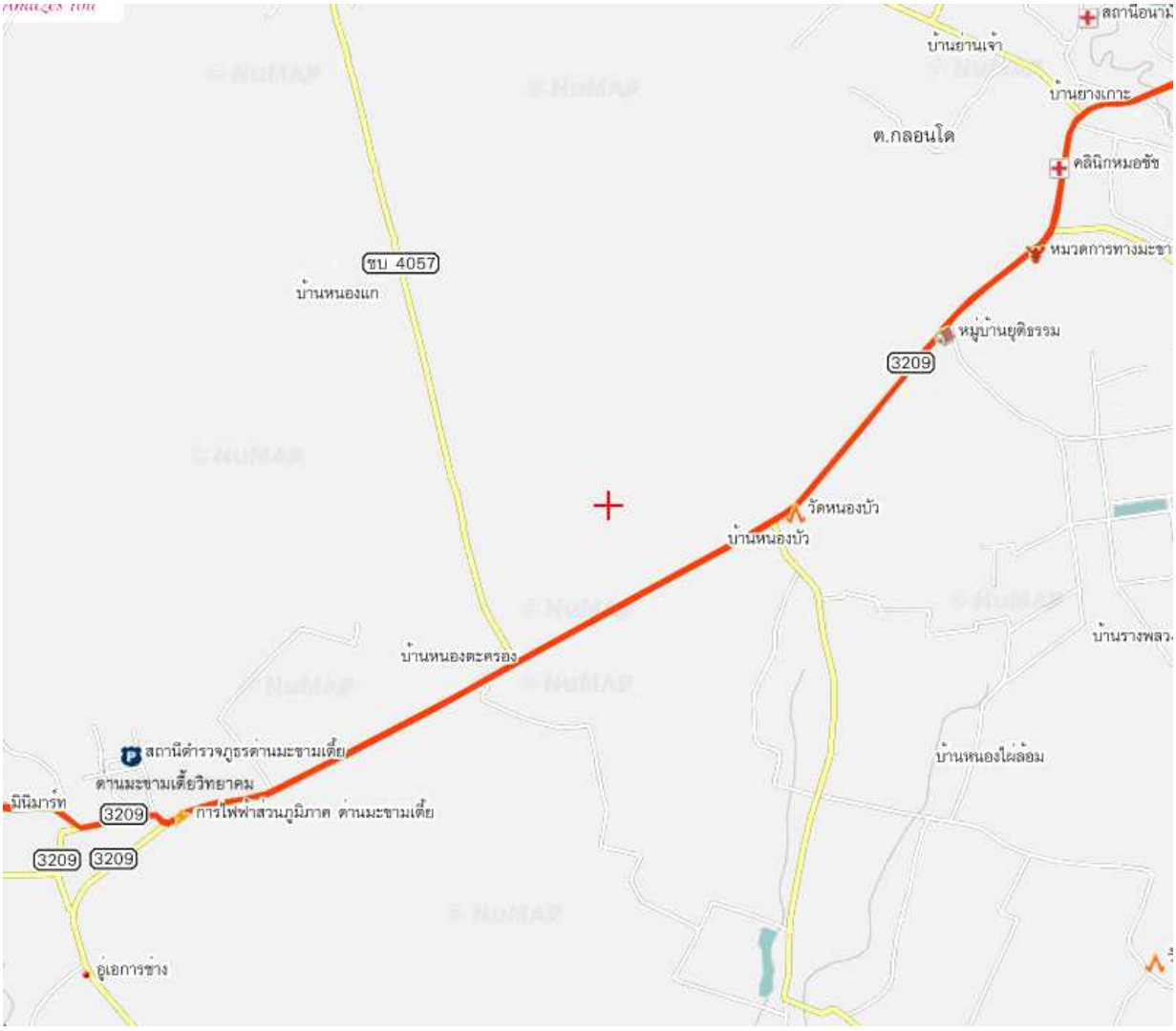
บ้านย่านเจ้า
บ้านยางเกาะ
ต.กลอนโด
คลินิกหมอชัช
ชบ 4057
บ้านหนองแก
หมู่บ้านยุติธรรม
3209
วัดหนองบัว
บ้านหนองบัว
บ้านหนองตะตรอง
บ้านรางพลว
สถานีตำรวจภูธรด่านมะขามเตี้ย
ด่านมะขามเตี้ยวิทยาคม
มินิมาร์ท
การไฟฟ้าส่วนภูมิภาค ด่านมะขามเตี้ย
บ้านหนองไผ่ล้อม
อู่เอการช่าง

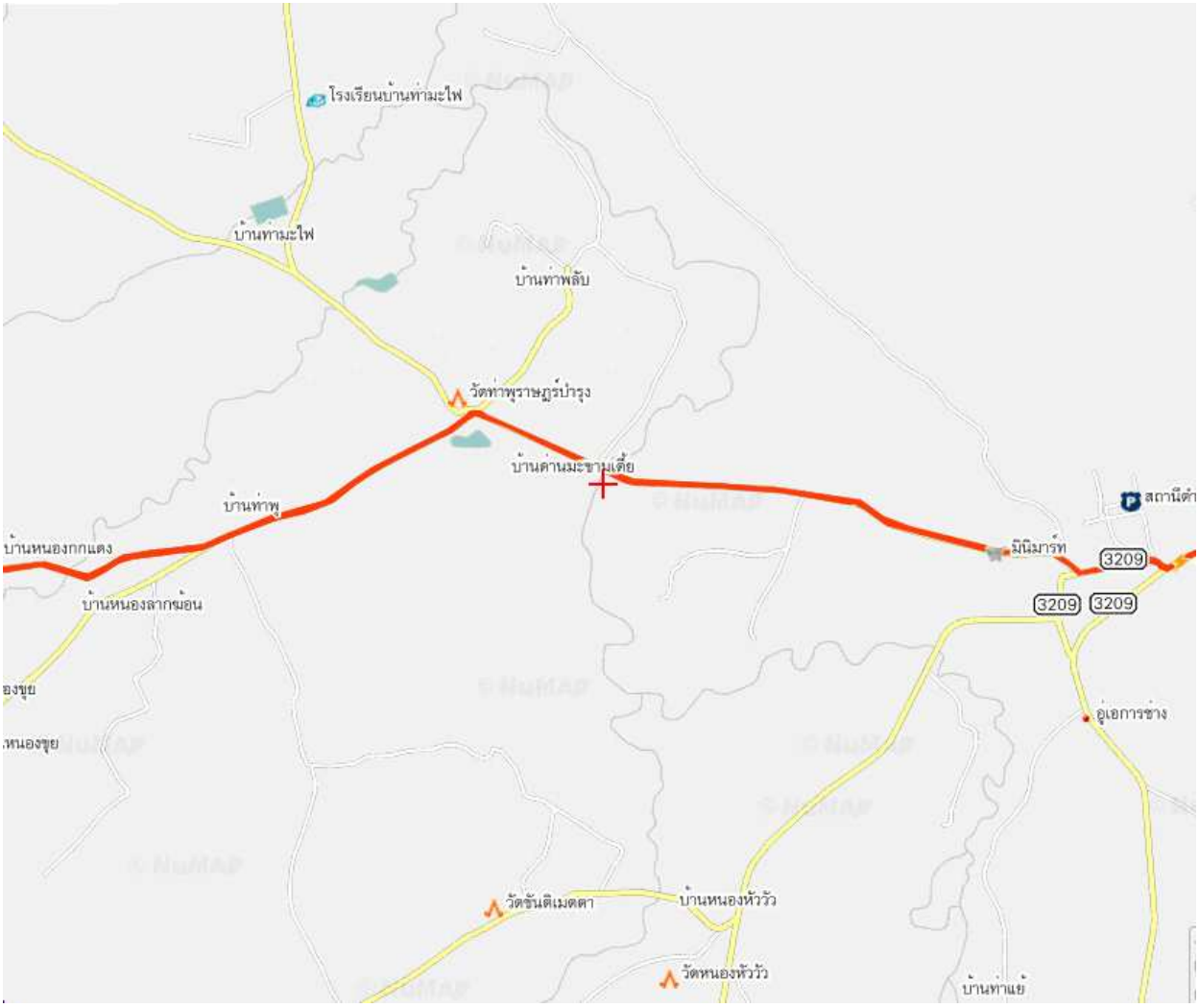
โรงเรียนบ้านท่ามะไฟ
บ้านท่ามะไฟ
บ้านท่าพลับ
วัดท่าพุราษฎร์บำรุง
บ้านด่านมะขามเตี้ย
บ้านท่าพู
บ้านหนองกกแดง
บ้านหนองลากข้อน
มินิมาร์ท
3209
อู่เอการช่าง
วัดชันติเมตตา
บ้านหนองหัววัว
วัดหนองหัววัว
บ้านท่าแย้

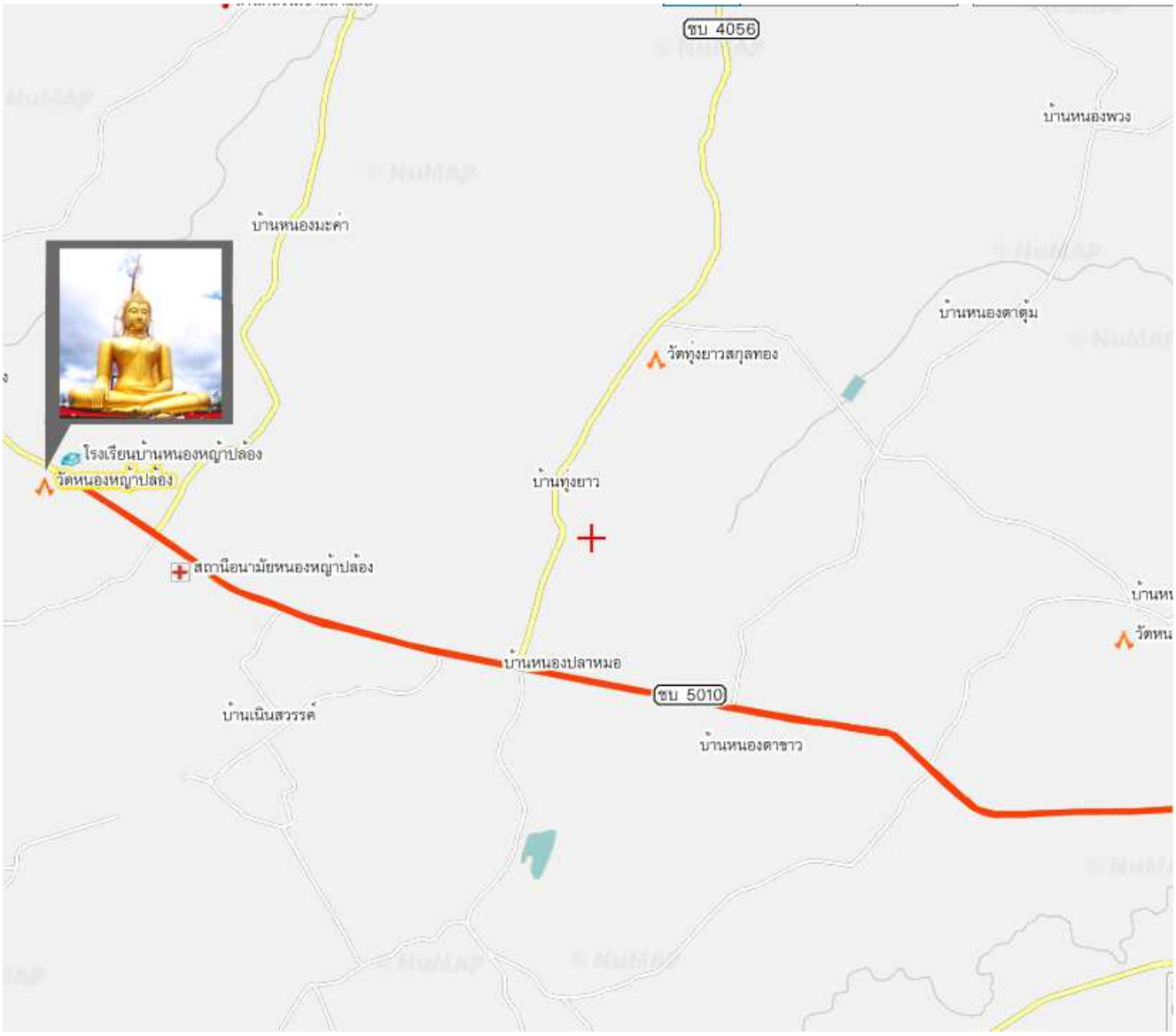
ชบ 4056
บ้านหนองพวง
บ้านหนองมะค่า
บ้านหนองตาตุ้ม
วัดทุ่งยาวสกุลทอง
โรงเรียนบ้านหนองหญ้าปล้อง
วัดหนองหญ้าปล้อง
บ้านทุ่งยาว
สถานีอนามัยหนองหญ้าปล้อง
บ้านหนองปลาหมอ
ชบ 5010
บ้านเนินสวรรค์
บ้านหนองตาขาว